



AMT FÜR TIEFBAU UND GEOINFORMATION
FÜRSTENTUM LIECHTENSTEIN



Liechtensteiner
Behinderten-Verband

Version: 2.0

Datum: 18.12.2012

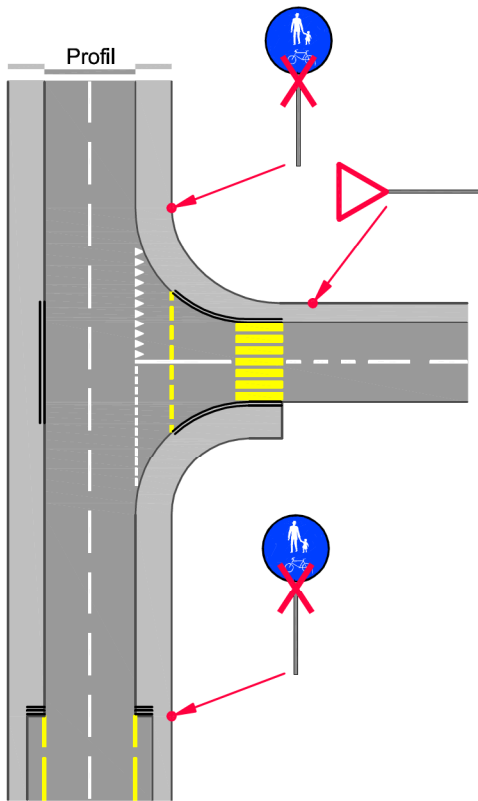
Gez. R.B.

gültig ab: 01. Januar 2013

STANDARDDETAIL 1: Fussweg für Radfahrer gestattet

Plan Nr. 01

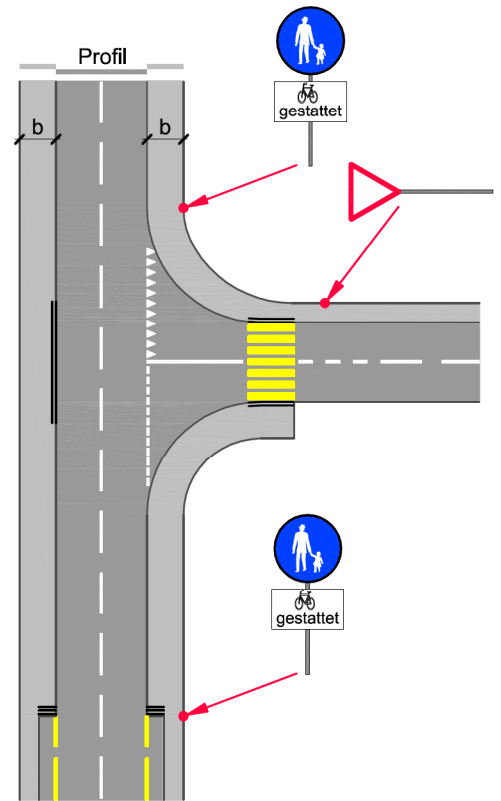
BISHER



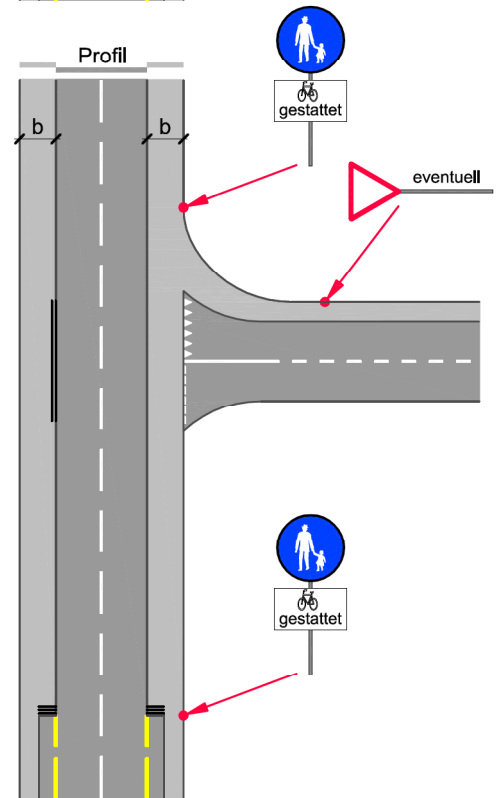
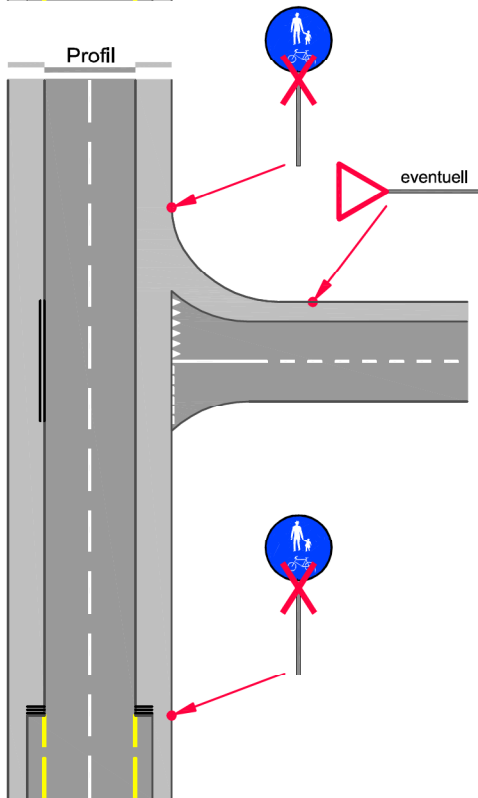
FALL A
Strasseneinmündung
ohne Trottoirüberfahrt

NEU

(Berücksichtigung Behinderten-
gleichstellungsgesetz)



FALL B
Strasseneinmündung
mit Trottoirüberfahrt



Symbolerklärung:

- X** bei gemeinsamen Fuss- und Radwegen in der Regel nicht mehr gebräuchliche Signalisation
- Randabsenkung
- ==** Anrampung (Übergang von Radstreifen auf gemeinsamen Rad- und Fussweg)

- b** Empfehlung Minimalmass: 2.50 m
- eventuell gilt nur bei ungenügenden Sichtweiten



2.63.1 Gemeinsamer Rad- und Fussweg



2.61 Fussweg